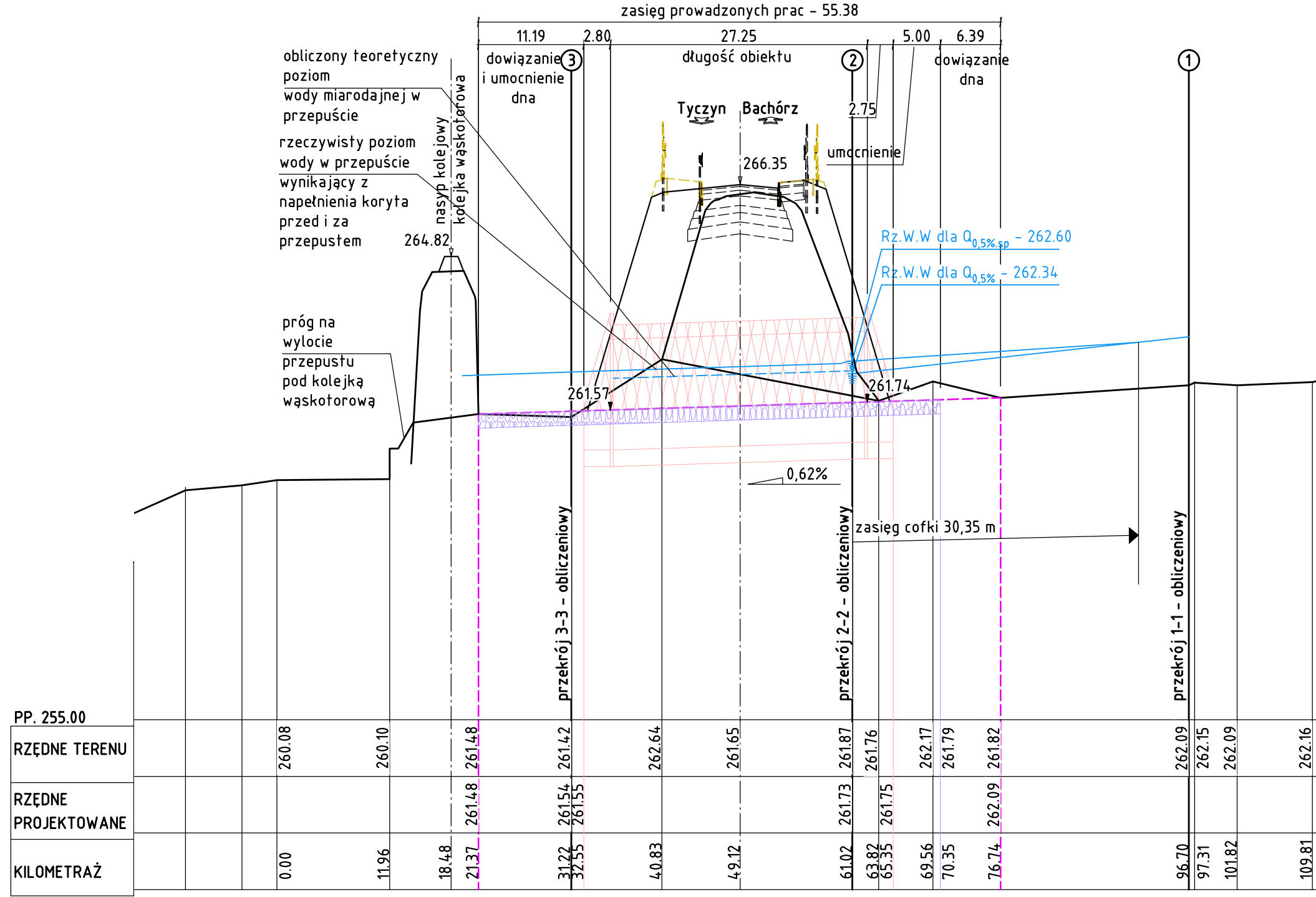


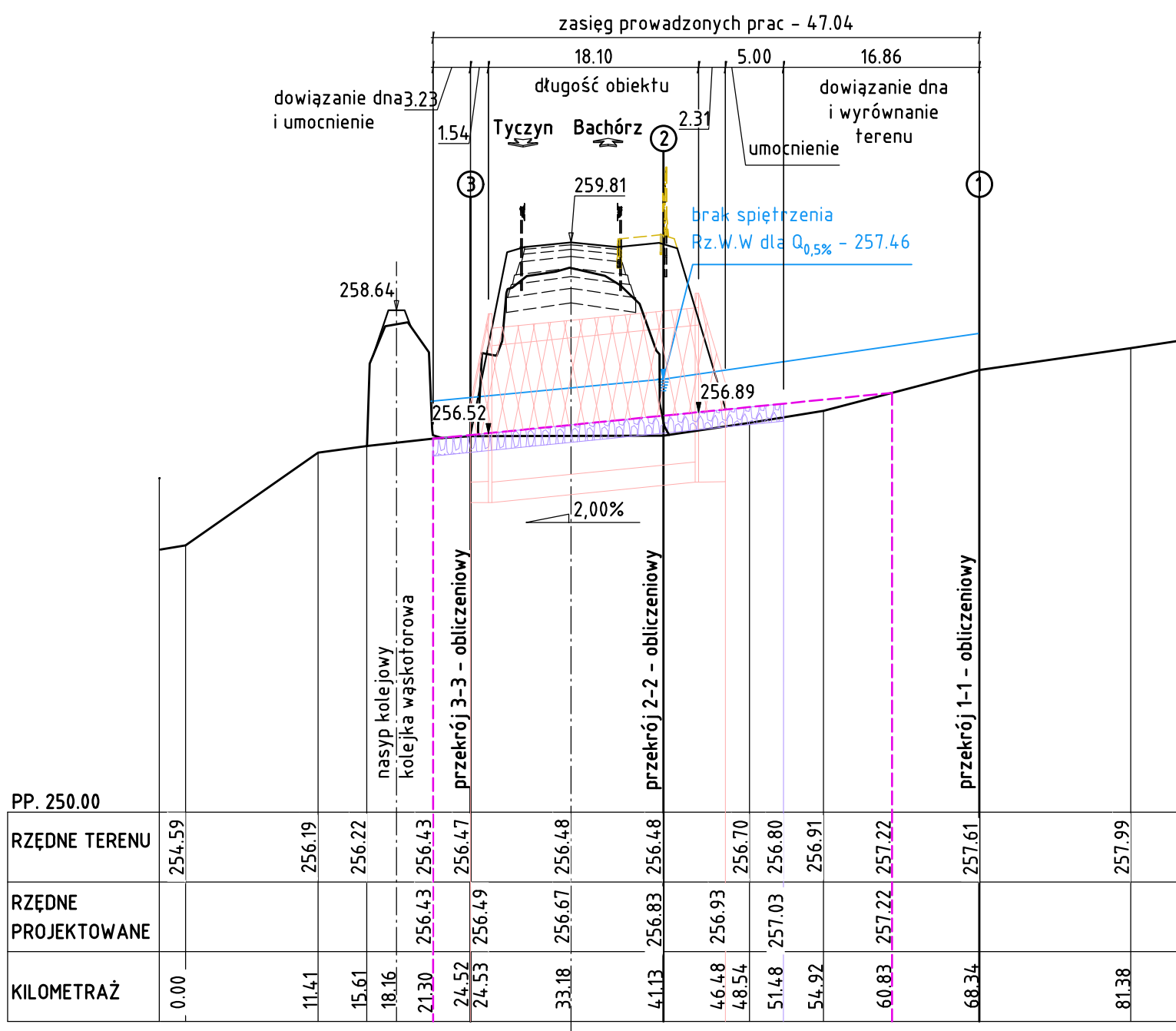
OBIEKT P-76
PROFIL PODŁUŻNY - RÓW ODWADNIAJĄCY

kierunek spływu wody



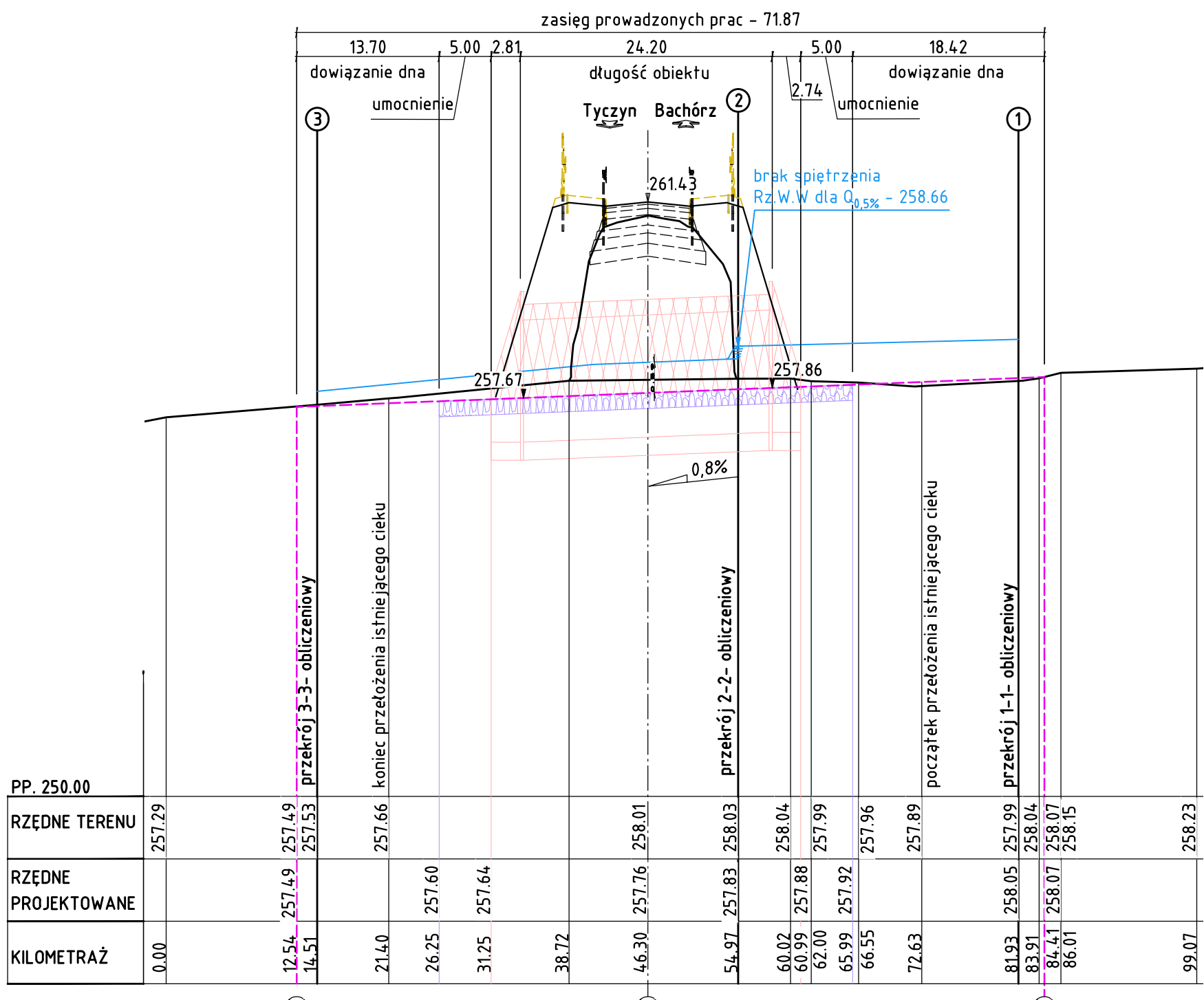
OBIEKT P-77
PROFIL PODŁUŻNY - RÓW ODWADNIAJĄCY

kierunek spływu wody



OBIEKT P-78
PROFIL PODŁUŻNY - RÓW ODWADNIAJĄCY

kierunek spływu wody



LEGENDA

- teren istniejący
- teren projektowany
- projektowany korpus drogowy
- obiekty inżynierskie
- umocnienie
- Rz.W.W dla $Q_{0.5\%}$
- Rz.W.W dla $Q_{0.5\%sp}$
- planowana przyszła rozbudowa DW

OBIEKTY P-76; P-77; P-78

PROMOST
CONSULTING
35-307 Rzeszów, ul. Jana Niemierskiego 4
tel. (0-17) 85-79-155, fax (0-17) 85-79-156; http://www.promost.pl

Nazwa inwestycji:
"Budowa i rozbudowa drogi wojewódzkiej nr 835 Lublin - Wysokie - Biłgoraj - Sieniawa - Przeworsk - Kańczuga - Dynów - Grabownica Starzeńska na odcinku Szklary - Bachórz od km około 180+362 do km około 186+955 wraz z odcinkami nawiązania oraz rozbiórka, budową, przebudową niezbędnej infrastruktury technicznej, budowli i urządzeń budowlanych."

Tytuł rysunku:
Obiekty P-76; P-77; P-78
Profile podłużne cieków

BRANŻA MOSTOWA

Inwestor:
Zarząd Województwa Podkarpackie
PZDW

Stadium:
PAB

Data:
12.2021

Skala:
1:50

Nr rysunku:
6.1.3